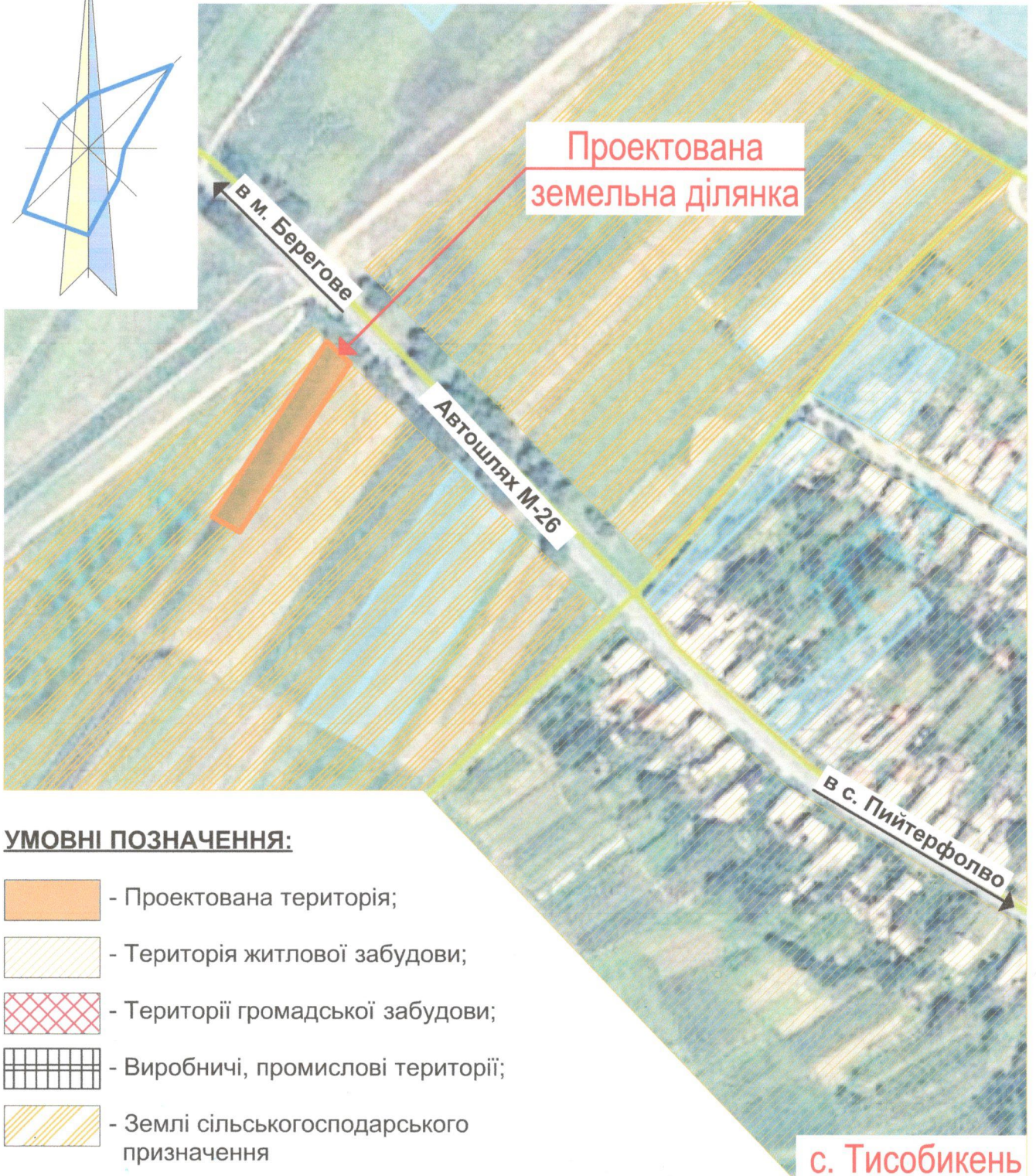
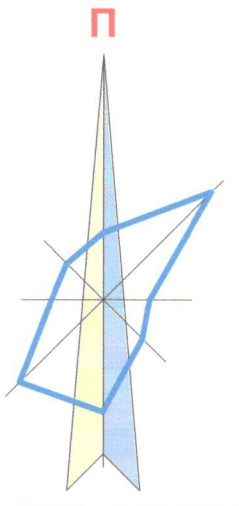







ДЕТАЛЬНИЙ ПЛАН ТЕРИТОРІЇ  
М 1:5 000



**УМОВНІ ПОЗНАЧЕННЯ:**

-  - Проектowana територія;
-  - Територія житлової забудови;
-  - Території громадської забудови;
-  - Виробничі, промислові території;
-  - Землі сільськогосподарського призначення

Погоджено:

Взам. інв. №

Підп. та дата

Інв. № ориг.

ДПТ 2020.05-В

«Будівництво та експлуатація будинку відомчої садиби руслового ремонтера на території Пийтерфолвівської сільської ради, с. Тисобикень, контур №43»

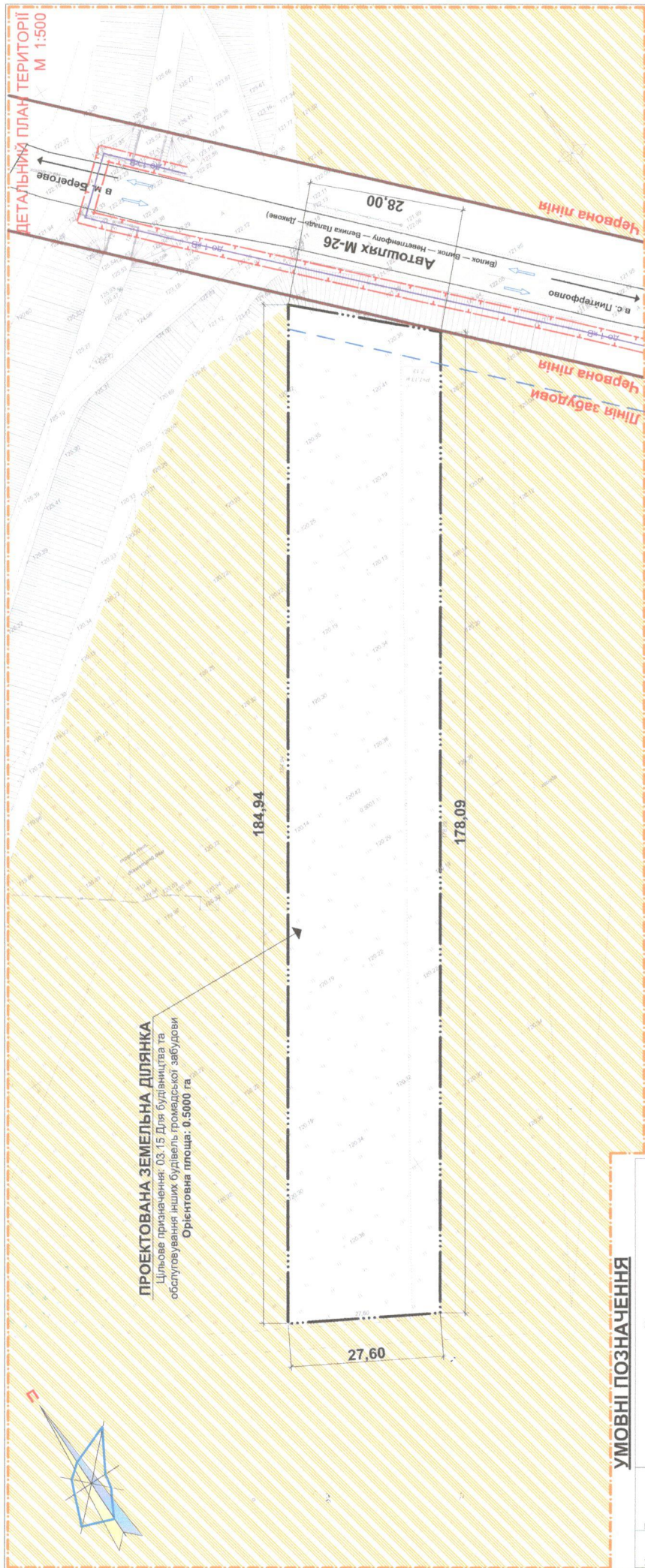
Зм.	Кіл.	Арк. № д.	Підпис	Дата
Архітектор		Зазулич С.І.		2020

ДЕТАЛЬНИЙ ПЛАН ТЕРИТОРІЇ  
М 1:5 000

Стадія	Аркуш	Аркушів
ДПТ	1	5

Схема розташування території у планувальній структурі населеного пункту

Кваліфікаційний сертифікат  
№003307



**ПРОЕКТОВАНА ЗЕМЕЛЬНА ДІЛЯНКА**  
 Цільове призначення: 03.15 Для будівництва та обслуговування інших будівель громадської забудови  
 Орієнтовна площа: 0,5000 га

**УМОВНІ ПОЗНАЧЕННЯ**

Номер	Позначення	Назва
1		Межа території охопленої ДПТ
2		Межа території, що проектується
3		Існуюча територія земель сільськогосподарського призначення
4		Існуючі червоні лінії вулиць районного значення
5		Існуюча проїзна частина вулиці (асфальт)
6		Напрямок руху автотранспорту
7		Існуючі польові проїзди
8		Існуючі повітряні лінії електропередачі
9		Межі існуючих охоронних зон

Зм.	Кіл.	Арк.	№ д.	Підпис	Дата
					2020
Архітектор: Заулиц С.І.					
ДПТ 2020.05.В					
«Будівництво та експлуатація будинку відомчої садиби русового ремонтера на території Пинтерфолвської сільської ради, с. Тисобичень, контур №43»					
ДЕТАЛЬНИЙ ПЛАН ТЕРИТОРІЇ					
М 1:500					
Студія Аркуш / Аркушів					
ДПТ 2 6					
Кваліфікаційний сертифікат №030307					
План існуючого використання території суміщений з опорним планом та схемою планувальних обмежень					

Погоджено: \_\_\_\_\_  
 Взам. інв. № \_\_\_\_\_  
 Лист. та дата \_\_\_\_\_

